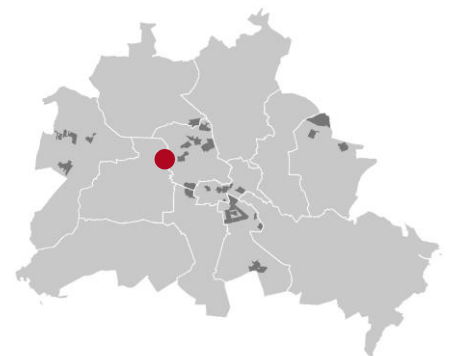




Soziale Stadt

Gestaltung des Mittelbereiches in der Waldstraße



QM Moabit West / Beusselstraße

Quartiersmanagement Moabit West / Beusselstraße

Gestaltung des Mittelbereiches in der Waldstraße

Bewegung in der Waldstraße

Die Umgestaltung der Waldstraße stellt die letzte Komponente des Konzepts "Moabiter Bewegungslandschaft" dar, in dessen Rahmen bereits 2012 der Spielplatz im nördlichen Teil der Waldstraße umgestaltet wurde. Ziel des Projektes ist es, durch bewegungsfördernde Elemente der Bewegungsarmut vieler Bewohnerinnen und Bewohner des Quartiers entgegenzuwirken. Zudem wird der Mittelstreifen der Waldstraße neu strukturiert, um verschiedenen Nutzungsansprüchen (Erholung, Bewegung, Treffpunkt) gerecht zu werden.

Mitmachen erwünscht

Im März und April 2015 wurden die Entwürfe des Architekten-Wettbewerbs drei Wochen lang im Vor-Ort-Büro des Quartiersmanagements Moabit West ausgestellt und bei einer öffentlichen Veranstaltung präsentiert. Das war der Auftakt zu einer umfangreichen Bürgerbeteiligung. Eine Jury, bestehend aus Bewohnerinnen und Bewohnern sowie Einrichtungen der Waldstraße, konnte das Architekturbüro im Rahmen eines Wettbewerbsverfahrens auswählen. Anschließend erfolgten Bürgersteig- und Einzelgespräche, um die Bedarfe der Anwohnerinnen und Anwohner, aber auch der Einrichtungen in der Waldstraße zu ermitteln. Erstmals experimentierte das Quartiersmanagement zudem mit einer onlinebasierten Umfrage. Die Nutzerinnen und Nutzer der Waldstraße hatten die Möglichkeit mit dem Smartphone ihre Wünsche für die Waldstraße zu äußern. Das Kinder- und Jugendbeteiligungsbüro des Bezirksamtes Mitte führte mit den Kindern der unmittelbaren Umgebung eine Spielplatzrallye durch, um auch die Ideen der kleinen Nutzerinnen und Nutzer zu ermitteln.

Street-Workout, Boule, Verweilen

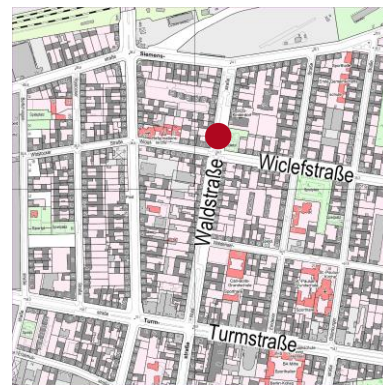
Im Ergebnis wurden neue Bewegungs- und Aufenthaltsflächen geschaffen. Ein breiter durchgängiger Weg, der auch von Radfahrern benutzt werden kann, läuft vor der Baumreihe entlang der Straße. Östlich davon reihen sich mehrere Bewegungsangebote und Sitzgelegenheiten aneinander. Neue Pflanzbeete wurden etwas erhöht angelegt. Bewährtes bleibt erhalten, wie Schachbrett, Pergolen, Bänke und Rasen. Auf einer ehemals trostlosen kleinen Sandfläche ist eine Aufenthaltsfläche mit Tischtennisplatte und Geräten für „Street-Workout“ und eine Bouleanlage entstanden. Im Mittelbereich findet sich ein großer Tisch mit Bänken, die die Nachbarinnen und Nachbarn zum Verweilen einladen soll.

Kontakt: qm-moabit@stern-berlin.de

Quelle: QM Moabit West/ Beusselstraße
Fotos: Beatrice Pfitzner, S.T.E.R.N. GmbH
Stand: Juni 2016



Referat IV B -Soziale Stadt, Stadtumbau,
Zukunftsinitiative Stadtteil
Württembergische Straße 6, 10707 Berlin
www.quartiersmanagement-berlin.de



Geoportal Berlin / Karte von Berlin 1:5000

Adresse:

Waldstraße
10551 Berlin

Realisierung:


2014 bis 2017

Gesamtkosten:

Ca. 420.000 EUR, inkl. Mittel der EU
(EFRE)

Träger:

Bezirksamt Mitte von Berlin



Handlungsfeld der Sozialen Stadt

- Bildung, Ausbildung, Jugend
- Arbeit und Wirtschaft
- Nachbarschaft
- **Öffentlicher Raum**
- Beteiligung, Vernetzung und Einbindung der Partner